



ประกาศคณะกรรมการประเมินราคาทรัพย์สินเพื่อประโยชน์แห่งรัฐประจำจังหวัดสตูล
เรื่อง ปรับปรุงแก้ไขและกำหนดราคาประเมินทุนทรัพย์ที่ดิน รอบบัญชี พ.ศ. ๒๕๖๖ - ๒๕๖๙ (แก้ไขเพิ่มเติม)

อาศัยอำนาจตามความในมาตรา ๑๖ มาตรา ๑๘ ประกอบกับมาตรา ๒๕ และมาตรา ๓๖ แห่งพระราชบัญญัติการประเมินราคาทรัพย์สินเพื่อประโยชน์แห่งรัฐ พ.ศ. ๒๕๖๒ ซึ่งคณะกรรมการประเมินราคาทรัพย์สินเพื่อประโยชน์แห่งรัฐประจำจังหวัดสตูล ได้กำหนดไว้ ในการประชุมครั้งที่ ๑ / ๒๕๖๖ เมื่อวันที่ ๑๑ เมษายน ๒๕๖๖ จึงให้ดำเนินการ ดังนี้

๑. ยกเลิก ราคาประเมินทุนทรัพย์ที่ดินในบัญชีกำหนดราคาประเมินทุนทรัพย์ที่ดิน รอบบัญชี พ.ศ. ๒๕๖๖ - ๒๕๖๙ ในพื้นที่รับผิดชอบของสำนักงานที่ดินจังหวัดสตูล โฉนดที่ดินเลขที่ ๑๓๔๖๑ อำเภอควนกาหลง ตำบลทุ่งนุ้ย หน้าสำรวจ ๖๑๘๖ ระวัง ๕๐๒๒ IV ๒๕๕๘ - ๐๕ เลขที่ดิน ๓๘ เนื้อที่ - ไร่ - งาน ๖๔.๙ ตารางวา ราคาประเมิน ๑๕๐ บาทต่อตารางวา

๒. ให้ใช้ ราคาประเมินทุนทรัพย์ที่ดินตามบัญชีกำหนดราคาประเมินทุนทรัพย์ที่ดิน รอบบัญชี พ.ศ. ๒๕๖๖ - ๒๕๖๙ เล่มที่ ๕๓ (แก้ไขเพิ่มเติม) ในพื้นที่รับผิดชอบของสำนักงานที่ดินจังหวัดสตูล จำนวน ๑ แปลง ตามบัญชีแนบท้ายประกาศนี้

ทั้งนี้ ตั้งแต่วันที่ ๑๐ กุมภาพันธ์ พ.ศ. ๒๕๖๖ เป็นต้นไป

ประกาศ ณ วันที่ ๒๖ เมษายน พ.ศ. ๒๕๖๖

๙

(นายชาติ วัฒนกลาง)

รองผู้ว่าราชการจังหวัดสตูล รักษาราชการแทน

ผู้ว่าราชการจังหวัดสตูล

ประธานกรรมการประเมินราคาทรัพย์สินเพื่อประโยชน์แห่งรัฐ

ประจำจังหวัดสตูล



ประกาศคณะกรรมการประเมินราคาทรัพย์สินเพื่อประโยชน์แห่งรัฐประจำจังหวัดสตูล
เรื่อง ปรับปรุงแก้ไขและกำหนดราคาประเมินทุนทรัพย์ที่ดิน รอบบัญชี พ.ศ. ๒๕๖๖ - ๒๕๖๙ (แก้ไขเพิ่มเติม)

อาศัยอำนาจตามความในมาตรา ๑๖ มาตรา ๑๘ ประกอบกับมาตรา ๒๕ และมาตรา ๓๖ แห่งพระราชบัญญัติการประเมินราคาทรัพย์สินเพื่อประโยชน์แห่งรัฐ พ.ศ. ๒๕๖๒ ซึ่งคณะกรรมการประเมินราคาทรัพย์สินเพื่อประโยชน์แห่งรัฐประจำจังหวัดสตูล ได้กำหนดไว้ ในการประชุมครั้งที่ ๑ / ๒๕๖๖ เมื่อวันที่ ๑๑ เมษายน ๒๕๖๖ จึงให้ดำเนินการ ดังนี้

๑. ยกเลิก ราคาประเมินทุนทรัพย์ที่ดินในบัญชีกำหนดราคาประเมินทุนทรัพย์ที่ดิน รอบบัญชี พ.ศ. ๒๕๖๖ - ๒๕๖๙ ในพื้นที่รับผิดชอบของสำนักงานที่ดินจังหวัดสตูล โฉนดที่ดินเลขที่ ๑๘๑๐๔ อำเภอควนโดน ตำบลควนสอด หน้าสำรวจ ๖๔๘๔ ระบาย ๕๐๒๒ III ๒๐๔๔ - ๐๔ เลขที่ดิน ๒๙๒ เนื้อที่ - ไร่ ๑ งาน ๒๔.๕ ตารางวา ราคาประเมิน ๙๐ บาทต่อตารางวา

๒. ให้ใช้ ราคาประเมินทุนทรัพย์ที่ดินตามบัญชีกำหนดราคาประเมินทุนทรัพย์ที่ดิน รอบบัญชี พ.ศ. ๒๕๖๖ - ๒๕๖๙ เล่มที่ ๕๔ (แก้ไขเพิ่มเติม) ในพื้นที่รับผิดชอบของสำนักงานที่ดินจังหวัดสตูล จำนวน ๑ แปลง ตามบัญชีแนบท้ายประกาศนี้

ทั้งนี้ ตั้งแต่วันที่ ๒๔ กุมภาพันธ์ พ.ศ. ๒๕๖๖ เป็นต้นไป

ประกาศ ณ วันที่ ๒๖ เมษายน พ.ศ. ๒๕๖๖

(นายชาติรี วัฒนกลาง)

รองผู้ว่าราชการจังหวัดสตูล รักษาการแทน

ผู้ว่าราชการจังหวัดสตูล

ประธานกรรมการประเมินราคาทรัพย์สินเพื่อประโยชน์แห่งรัฐ

ประจำจังหวัดสตูล



ประกาศคณะกรรมการประเมินราคาทรัพย์สินเพื่อประโยชน์แห่งรัฐประจำจังหวัดสตูล
เรื่อง ปรับปรุงแก้ไขและกำหนดราคาประเมินทุนทรัพย์ที่ดิน รอบบัญชี พ.ศ. ๒๕๖๖ - ๒๕๖๙ (แก้ไขเพิ่มเติม)

อาศัยอำนาจตามความในมาตรา ๑๖ มาตรา ๑๘ ประกอบกับมาตรา ๒๕ และมาตรา ๓๖ แห่งพระราชบัญญัติการประเมินราคาทรัพย์สินเพื่อประโยชน์แห่งรัฐ พ.ศ. ๒๕๖๒ ซึ่งคณะกรรมการประเมินราคาทรัพย์สินเพื่อประโยชน์แห่งรัฐประจำจังหวัดสตูล ได้กำหนดไว้ ในการประชุมครั้งที่ ๑ / ๒๕๖๖ เมื่อวันที่ ๑๑ เมษายน ๒๕๖๖ จึงให้ดำเนินการ ดังนี้

๑. **ยกเลิก** ราคาประเมินทุนทรัพย์ที่ดินในบัญชีกำหนดราคาประเมินทุนทรัพย์ที่ดิน รอบบัญชี พ.ศ. ๒๕๖๖ - ๒๕๖๙ ในพื้นที่รับผิดชอบของสำนักงานที่ดินจังหวัดสตูล จำนวน ๙๕ แปลง ตามบัญชีแนบท้ายประกาศนี้

๒. **ให้ใช้** ราคาประเมินทุนทรัพย์ที่ดินตามบัญชีกำหนดราคาประเมินทุนทรัพย์ที่ดิน รอบบัญชี พ.ศ. ๒๕๖๖ - ๒๕๖๙ เล่มที่ ๕๕ และ ๕๖ (แก้ไขเพิ่มเติม) ในพื้นที่รับผิดชอบของสำนักงานที่ดินจังหวัดสตูล จำนวน ๙๕ แปลง ตามบัญชีแนบท้ายประกาศนี้

ทั้งนี้ ตั้งแต่วันที่ ๒๖ เมษายน พ.ศ. ๒๕๖๖ เป็นต้นไป

ประกาศ ณ วันที่ ๒๖ เมษายน พ.ศ. ๒๕๖๖

(นายชาติรี ณ กลาง)

รองผู้ว่าราชการจังหวัดสตูล รักษาราชการแทน

ผู้ว่าราชการจังหวัดสตูล

ประธานกรรมการประเมินราคาทรัพย์สินเพื่อประโยชน์แห่งรัฐ

ประจำจังหวัดสตูล



บัญชียกเลิกราคาประเมินที่ดิน

ตามแนบท้ายประกาศคณะกรรมการประเมินราคาทรัพย์สินเพื่อประโยชน์แห่งรัฐประจำจังหวัดสตูล

รอบบัญชี พ.ศ. 2566 - 2569

ประชุมครั้งที่ 1/2566.....เมื่อวันที่..... 11 เมษายน 2566.....

สำหรับสำนักงานที่ดินจังหวัดสตูล

เล่มที่ 3/3

บัญชียกเลิกราคาประเมินที่ดิน

ตามแบบทำประกาศคณะกรรมการประเมินราคาทรัพย์สินเพื่อประโยชน์แห่งรัฐประจำจังหวัดสตูล

สำนักงานที่ดิน จังหวัดสตูล

หน้า 1

โฉนดที่ดินเลขที่	อำเภอ	ตำบล	หน้าสำรวจ	เครื่องหมายที่ดินระบบพิกัดฉาก ยู ที เอ็ม / ศูนย์กำเนิด					เนื้อที่ (ไร่-งาน-ตร.ว.)	ราคาประเมิน (บาท ต่อ ตร.ว.)
				แผนที่ภูมิประเทศ	ระวาง	แผ่น	มาตราส่วน	เลขที่ดิน		
40	ควนกาหลง	ทุ่งนุ้ย	1079	5022IV	2054	08	1:1000	671	0-0-50.1	810
41	ควนกาหลง	ทุ่งนุ้ย	1080	5022IV	2054	08	1:1000	670	0-0-50.6	140
75	ควนกาหลง	ทุ่งนุ้ย	1110	5022IV	2254	01	1:1000	555	0-0-32.2	140
76	ควนกาหลง	ทุ่งนุ้ย	1111	5022IV	2254	01	1:1000	627	0-0-32.2	140
77	ควนกาหลง	ทุ่งนุ้ย	1112	5022IV	2254	01	1:1000	556	0-0-32.3	140
78	ควนกาหลง	ทุ่งนุ้ย	1113	5022IV	2254	01	1:1000	557	0-0-32.4	140
79	ควนกาหลง	ทุ่งนุ้ย	1114	5022IV	2254	01	1:1000	558	0-0-32.4	140
80	ควนกาหลง	ทุ่งนุ้ย	1115	5022IV	2254	01	1:1000	559	0-0-32.5	140
81	ควนกาหลง	ทุ่งนุ้ย	1116	5022IV	2254	01	1:1000	560	0-0-32.5	140
82	ควนกาหลง	ทุ่งนุ้ย	1117	5022IV	2254	01	1:1000	561	0-0-32.4	140
83	ควนกาหลง	ทุ่งนุ้ย	1118	5022IV	2254	01	1:1000	562	0-0-32.1	140
84	ควนกาหลง	ทุ่งนุ้ย	1119	5022IV	2254	01	1:1000	563	0-0-31.8	140
85	ควนกาหลง	ทุ่งนุ้ย	1120	5022IV	2254	01	1:1000	564	0-0-31.5	140
86	ควนกาหลง	ทุ่งนุ้ย	1121	5022IV	2254	01	1:1000	565	0-0-31.3	140
87	ควนกาหลง	ทุ่งนุ้ย	1122	5022IV	2254	01	1:1000	566	0-0-31	140
88	ควนกาหลง	ทุ่งนุ้ย	1123	5022IV	2254	01	1:1000	567	0-0-64.1	140
120	ควนกาหลง	ทุ่งนุ้ย	1148	5022IV	2054	08	1:1000	669	0-0-50.6	140
121	ควนกาหลง	ทุ่งนุ้ย	1149	5022IV	2054	08	1:1000	667	0-0-48.6	140
200	ควนกาหลง	ทุ่งนุ้ย	1402	5022IV	2054	08	1:1000	650	0-0-24.6	140
201	ควนกาหลง	ทุ่งนุ้ย	1403	5022IV	2054	08	1:1000	649	0-0-23.5	140

(นางสาวกุสุมา สังข์เสน)

ธนารักษ์พื้นที่สตูล ปฏิบัติราชการแทน

ประธานกรรมการประเมินราคาทรัพย์สินเพื่อประโยชน์แห่งรัฐ

ประจำจังหวัดสตูล


บัญชียกเลิกราคาประเมินที่ดิน

ตามแนบท้ายประกาศคณะกรรมการประเมินราคาทรัพย์สินเพื่อประโยชน์แห่งรัฐประจำจังหวัดสตูล

สำนักงานที่ดิน จังหวัดสตูล

หน้า 2

โฉนดที่ดินเลขที่	อำเภอ	ตำบล	หน้าสำรวจ	เครื่องหมายที่ดินระบบพิกัดฉาก ยู ที เอ็ม / ศูนย์ถันนิต					เนื้อที่ (ไร่-งาน-ตร.ว.)	ราคาประเมิน (บาท ต่อ ตร.ว.)
				แผนที่ภูมิประเทศ	ระวาง	แผ่น	มาตราส่วน	เลขที่ดิน		
202	ควนกาหลง	ทุ่งนุ้ย	1404	5022IV	2054	08	1:1000	648	0-0-24.6	140
203	ควนกาหลง	ทุ่งนุ้ย	1405	5022IV	2054	08	1:1000	647	0-0-24.6	140
204	ควนกาหลง	ทุ่งนุ้ย	1406	5022IV	2054	08	1:1000	646	0-0-25.7	140
361	ควนกาหลง	ทุ่งนุ้ย	1542	5022IV	2256	13	1:1000	531	0-1-9.9	140
363	ควนกาหลง	ทุ่งนุ้ย	1544	5022IV	2256	13	1:1000	537	0-0-24.9	140
364	ควนกาหลง	ทุ่งนุ้ย	1545	5022IV	2256	13	1:1000	538	0-1-0.9	140
661	ควนกาหลง	ทุ่งนุ้ย	1486	5022IV	2256	13	1:1000	506	2-3-4.2	140
701	ควนกาหลง	ทุ่งนุ้ย	1905	5022IV	2256	00	1:4000	10	0-1-97	140
702	ควนกาหลง	ทุ่งนุ้ย	1906	5022IV	2256	00	1:4000	11	0-2-19	140
703	ควนกาหลง	ทุ่งนุ้ย	1907	5022IV	2256	00	1:4000	12	1-3-41	140
704	ควนกาหลง	ทุ่งนุ้ย	1908	5022IV	2256	00	1:4000	13	0-0-30	140
706	ควนกาหลง	ทุ่งนุ้ย	1910	5022IV	2256	00	1:4000	14	0-0-30	140
708	ควนกาหลง	ทุ่งนุ้ย	1912	5022IV	2256	00	1:4000	15	0-2-46	140
750	ควนกาหลง	ทุ่งนุ้ย	1487	5022IV	2256	13	1:1000	505	2-3-41.4	140
755	ควนกาหลง	ทุ่งนุ้ย	1610	5022IV	2054	08	1:1000	668	0-0-52.6	140
806	ควนกาหลง	ทุ่งนุ้ย	1933	5022IV	2256	13	1:1000	532	0-0-24.9	140
807	ควนกาหลง	ทุ่งนุ้ย	1934	5022IV	2256	13	1:1000	533	0-0-24.9	140
808	ควนกาหลง	ทุ่งนุ้ย	1935	5022IV	2256	13	1:1000	534	0-0-24.9	140
809	ควนกาหลง	ทุ่งนุ้ย	1936	5022IV	2256	13	1:1000	535	0-0-24.9	140
810	ควนกาหลง	ทุ่งนุ้ย	1937	5022IV	2256	13	1:1000	536	0-0-24.9	140


 (นางสาวสุดา สังข์เสน)
 ข้าราชการพื้นที่ สตูล ปฏิบัติราชการแทน
 ประธานกรรมการประเมินราคาทรัพย์สินเพื่อประโยชน์แห่งรัฐ
 ประจำจังหวัดสตูล

บัญชียกเลิกราคาประเมินที่ดิน

ตามแบบท้ายประกาศคณะกรรมการประเมินราคาทรัพย์สินเพื่อประโยชน์แห่งรัฐประจำจังหวัดสตูล

สำนักงานที่ดิน จังหวัดสตูล

หน้า 3

โฉนดที่ดินเลขที่	อำเภอ	ตำบล	หน้าสำรวจ	เครื่องหมายที่ดินระบบพิกัดจาก ยู ที เอ็ม / ศูนย์กำเนิด					เนื้อที่ (ไร่-งาน-ตร.ว.)	ราคาประเมิน (บาท ต่อ ตร.ว.)
				แผนที่ภูมิประเทศ	ระวาง	แผ่น	มาตราส่วน	เลขที่ดิน		
860	ควนกาหลง	ทุ่งนุ้ย	1980	5022IV	2054	08	1:1000	662	0-0-52.5	140
1368	ควนกาหลง	ทุ่งนุ้ย	2535	5022IV	2458	01	1:2000	76	10-1-97	140
1430	ควนกาหลง	ทุ่งนุ้ย	2597	5022IV	2458	01	1:2000	71	2-0-48	140
5425	ควนกาหลง	ทุ่งนุ้ย	3604	5022IV	2458	02	1:1000	522	2-2-13.5	140
5472	ควนกาหลง	ทุ่งนุ้ย	3637	5022IV	2256	07	1:1000	534	0-2-0.2	140
5473	ควนกาหลง	ทุ่งนุ้ย	3638	5022IV	2256	07	1:1000	522	0-1-8.2	140
5627	ควนกาหลง	ทุ่งนุ้ย	3676	5022IV	2256	07	1:1000	521	0-1-99.7	140
5628	ควนกาหลง	ทุ่งนุ้ย	3677	5022IV	2256	07	1:1000	21	0-0-88.3	140
7008	ควนกาหลง	ทุ่งนุ้ย	4680	5022IV	2254	01	1:1000	629	0-0-12.7	140
7571	ควนกาหลง	ทุ่งนุ้ย	4620	5022IV	2054	00	1:4000	88	8-2-12	140
8592	ควนกาหลง	ทุ่งนุ้ย	5105	5022IV	2254	01	1:1000	3	0-0-60.1	300
8828	ควนกาหลง	ทุ่งนุ้ย	5253	5022IV	2256	14	1:1000	1	4-3-20.2	140
9776	ควนกาหลง	ทุ่งนุ้ย	5284	5022IV	2256	00	1:4000	21	0-0-30	140
10073	ควนกาหลง	ทุ่งนุ้ย	1192	5022IV	2054	08	1:1000	663	0-0-44.9	140
10079	ควนกาหลง	ทุ่งนุ้ย	1189	5022IV	2054	08	1:1000	666	0-0-45.3	140
10080	ควนกาหลง	ทุ่งนุ้ย	1190	5022IV	2054	08	1:1000	665	0-0-45.1	140
10081	ควนกาหลง	ทุ่งนุ้ย	1191	5022IV	2054	08	1:1000	664	0-0-44.9	140
10204	ควนกาหลง	ทุ่งนุ้ย	1296	5022IV	2254	01	1:1000	631	0-0-54.7	140
10509	ควนกาหลง	ทุ่งนุ้ย	23	5022IV	2256	15	1:1000	512	2-1-10.6	140
11033	ควนกาหลง	ทุ่งนุ้ย	852	5022IV	2256	11	1:1000	514	4-1-63.8	140



(นางสาวสุพมา สังข์เสน)

ชานวรักษ์พื้นที่สตูล ปฏิบัติราชการแทน

ประธานกรรมการประเมินราคาทรัพย์สินเพื่อประโยชน์แห่งรัฐ

ประจำจังหวัดสตูล

บัญชียกเลิกราคาประเมินที่ดิน

ตามแบบท้ายประกาศคณะกรรมการประเมินราคาทรัพย์สินเพื่อประโยชน์แห่งรัฐประจำจังหวัดสตูล

สำนักงานที่ดิน จังหวัดสตูล

หน้า 4

โฉนดที่ดินเลขที่	อำเภอ	ตำบล	หน้าสำรวจ	เครื่องหมายที่ดินระบบพิกัดฉาก ๓ มิติ / ศูนย์กำเนิด					เนื้อที่ (ไร่-งาน-ศร.ว.)	ราคาประเมิน (บาท ต่อ ตร.ว.)
				แผนที่ภูมิประเทศ	ระวาง	แผ่น	มาตราส่วน	เลขที่ดิน		
11214	ควนกาหลง	ทุ่งนุ้ย	5573	5022IV	2054	08	1:1000	17	0-0-27.3	300
11599	ควนกาหลง	ทุ่งนุ้ย	1242	5022IV	2256	11	1:1000	508	3-3-26.2	140
12960	ควนกาหลง	ทุ่งนุ้ย	6014	5022IV	2254	01	1:1000	20	0-1-9.4	140
13115	ควนกาหลง	ทุ่งนุ้ย	5820	5022IV	2458	02	1:1000	1	0-2-22	140
13116	ควนกาหลง	ทุ่งนุ้ย	5821	5022IV	2458	02	1:1000	2	0-1-11.6	140
13117	ควนกาหลง	ทุ่งนุ้ย	5822	5022IV	2458	02	1:1000	3	0-2-41.8	140
13118	ควนกาหลง	ทุ่งนุ้ย	5823	5022IV	2458	02	1:1000	4	0-0-82.5	140
13119	ควนกาหลง	ทุ่งนุ้ย	5824	5022IV	2458	02	1:1000	5	0-0-56.6	140
13120	ควนกาหลง	ทุ่งนุ้ย	5825	5022IV	2458	02	1:1000	6	0-1-14.2	140
13276	ควนกาหลง	ทุ่งนุ้ย	5811	5022IV	2458	02	1:1000	8	0-2-31.4	140
13277	ควนกาหลง	ทุ่งนุ้ย	5812	5022IV	2458	02	1:1000	9	0-1-80.4	140
13278	ควนกาหลง	ทุ่งนุ้ย	5813	5022IV	2458	02	1:1000	10	0-1-95.9	1,300
13315	ควนกาหลง	ทุ่งนุ้ย	6088	5022IV	2258	04	1:2000	208	0-1-14.3	140
13383	ควนกาหลง	ทุ่งนุ้ย	6099	5022IV	2054	08	1:1000	42	0-0-48.7	140
13384	ควนกาหลง	ทุ่งนุ้ย	6100	5022IV	2054	08	1:1000	43	0-0-48.7	140
13455	ควนกาหลง	ทุ่งนุ้ย	6198	5022IV	2256	15	1:1000	11	2-3-50.1	140
13456	ควนกาหลง	ทุ่งนุ้ย	6199	5022IV	2256	15	1:1000	12	2-3-69.5	140
13457	ควนกาหลง	ทุ่งนุ้ย	6200	5022IV	2256	15	1:1000	13	3-0-56.7	140
13458	ควนกาหลง	ทุ่งนุ้ย	6201	5022IV	2256	15	1:1000	14	0-3-59.3	140
13460	ควนกาหลง	ทุ่งนุ้ย	6185	5022IV	2458	05	1:1000	37	0-0-87.2	140



(นางสาวกุสุมา สังข์เสน)

ข้าราชการพื้นที่สตูล ปฏิบัติราชการแทน

ประธานกรรมการประเมินราคาทรัพย์สินเพื่อประโยชน์แห่งรัฐ

ประจำจังหวัดสตูล

บัญชียกเลิกราคาประเมินที่ดิน

ตามแนบท้ายประกาศคณะกรรมการประเมินราคาทรัพย์สินเพื่อประโยชน์แห่งรัฐประจำจังหวัดสตูล

สำนักงานที่ดิน จังหวัดสตูล

หน้า 5

โฉนดที่ดินเลขที่	อำเภอ	ตำบล	หน้าสำรวจ	เครื่องหมายที่ดินระบบพิกัดจาก G H E M / ศูนย์กำเนิด					เนื้อที่ (ไร่-งาน-ตร.ว.)	ราคาประเมิน (บาท ต่อ ตร.ว.)
				แผนที่ภูมิประเทศ	ระหว่าง	แผ่น	มาตราส่วน	เลขที่ดิน		
13721	ควนกาหลง	ทุ่งนุ้ย	6296	5022IV	2458	03	1:2000	95	0-2-39.9	140
13722	ควนกาหลง	ทุ่งนุ้ย	6297	5022IV	2458	03	1:2000	96	0-2-67.4	140
15922	ควนกาหลง	ทุ่งนุ้ย	1293	5022IV	2254	01	1:1000	630	0-0-57.7	140
15923	ควนกาหลง	ทุ่งนุ้ย	1294	5022IV	2254	01	1:1000	635	0-0-29.1	140
15924	ควนกาหลง	ทุ่งนุ้ย	1295	5022IV	2254	01	1:1000	636	0-0-23.8	140
				5022III	2044	04	1:2000	293		90
				5022III	2044	04	1:2000	299		90
				5022III	2044	04	1:2000	300		90
				5022III	2044	04	1:2000	301		90
				5022III	2044	04	1:2000	302		90
				5022IV	2054	04	1:1000	504		140
				5022IV	2256	15	1:1000	1		140
				5022IV	2254	01	1:1000	551		140
				5022III	2044	04	1:2000	145		160
				5022III	2044	04	1:2000	179		90



(นางสาวกุสุมา สังข์เสน)

ธนารักษ์พื้นที่สตูล ปฏิบัติราชการแทน

ประธานกรรมการประเมินราคาทรัพย์สินเพื่อประโยชน์แห่งรัฐ

ประจำจังหวัดสตูล



บัญชีราคาประเมินที่ดิน

ตามพระราชบัญญัติการประเมินราคาทรัพย์สินเพื่อประโยชน์แห่งรัฐ พ.ศ. 2562

รอบบัญชี พ.ศ. 2566 - 2569

สำหรับสำนักงานที่ดินจังหวัดสุโขทัย เล่มที่ 54 (ปรับปรุงแก้ไข)

อำเภอควนโดน

เลขที่โฉนด 18104

บัญชีราคาประเมินที่ดิน

ตามพระราชบัญญัติการประเมินราคาทรัพย์สินเพื่อประโยชน์แห่งรัฐ พ.ศ. 2562

สำนักงานที่ดิน จังหวัดสตูล

หน้า 1

โฉนดที่ดินเลขที่	อำเภอ	ตำบล	หน้าสำรวจ	เครื่องหมายที่ดินระบบพิกัดฉาก U ที เอ็ม / ศูนย์กำเนิด					เนื้อที่ (ไร่-งาน-ตร.ว.)	ราคาประเมิน (บาท ต่อ ตร.ว.)
				แผนที่ภูมิประเทศ	ระวาง	แผ่น	มาตราส่วน	เลขที่ดิน		
18104	ควนโดน	ควนสตอ	6484	5022III	2044	04	1:2000	292	0-1-24.5	450

มีผลบังคับใช้ตั้งแต่วันที่ 26 เมษายน พ.ศ.2566

รอบบัญชี พ.ศ. 2566 - 2569



(นางสาวกุสุมา สังข์เสน)

ชนารักษ์พื้นที่สตูล ปฏิบัติราชการแทน

ประธานคณะกรรมการประเมินราคาทรัพย์สินเพื่อประโยชน์แห่งรัฐ

ประจำจังหวัดสตูล



บัญชีราคาประเมินที่ดิน

ตามพระราชบัญญัติการประเมินราคาทรัพย์สินเพื่อประโยชน์แห่งรัฐ พ.ศ. 2562

รอบบัญชี พ.ศ. 2566 - 2569

สำหรับสำนักงานที่ดินจังหวัดสตูล เล่มที่ 55 (ปรับปรุงแก้ไข)

อำเภอควนกาหลง

เลขที่โฉนด 40 - 15924

อำเภอควนโดน

เลขที่โฉนด 12017 - 18572

บัญชีราคาประเมินที่ดิน

ตามพระราชบัญญัติการประเมินราคาทรัพย์สินเพื่อประโยชน์แห่งรัฐ พ.ศ. 2562


สำนักงานที่ดิน จังหวัดสตูล

หน้า 1

โฉนดที่ดินเลขที่	อำเภอ	ตำบล	หน้าสำรวจ	เครื่องหมายที่ดินระบบพิกัดฉาก ขู ที เอ็ม / ศูนย์กำเนิด					เนื้อที่ (ไร่-งาน-ตร.ว.)	ราคาประเมิน (บาท ต่อ ตร.ว.)
				แผนที่ภูมิประเทศ	ระหว่าง	แผ่น	มาตราส่วน	เลขที่ดิน		
40	ควนกาหลง	ทุ่งนุ้ย	1079	50221V	2054	08	1:1000	671	0-0-50.1	14,500
41	ควนกาหลง	ทุ่งนุ้ย	1080	50221V	2054	08	1:1000	670	0-0-50.6	14,500
75	ควนกาหลง	ทุ่งนุ้ย	1110	50221V	2254	01	1:1000	555	0-0-32.2	300
76	ควนกาหลง	ทุ่งนุ้ย	1111	50221V	2254	01	1:1000	627	0-0-32.2	300
77	ควนกาหลง	ทุ่งนุ้ย	1112	50221V	2254	01	1:1000	556	0-0-32.3	300
78	ควนกาหลง	ทุ่งนุ้ย	1113	50221V	2254	01	1:1000	557	0-0-32.4	300
79	ควนกาหลง	ทุ่งนุ้ย	1114	50221V	2254	01	1:1000	558	0-0-32.4	300
80	ควนกาหลง	ทุ่งนุ้ย	1115	50221V	2254	01	1:1000	559	0-0-32.5	300
81	ควนกาหลง	ทุ่งนุ้ย	1116	50221V	2254	01	1:1000	560	0-0-32.5	300
82	ควนกาหลง	ทุ่งนุ้ย	1117	50221V	2254	01	1:1000	561	0-0-32.4	300
83	ควนกาหลง	ทุ่งนุ้ย	1118	50221V	2254	01	1:1000	562	0-0-32.1	300
84	ควนกาหลง	ทุ่งนุ้ย	1119	50221V	2254	01	1:1000	563	0-0-31.8	300
85	ควนกาหลง	ทุ่งนุ้ย	1120	50221V	2254	01	1:1000	564	0-0-31.5	300
86	ควนกาหลง	ทุ่งนุ้ย	1121	50221V	2254	01	1:1000	565	0-0-31.3	300
87	ควนกาหลง	ทุ่งนุ้ย	1122	50221V	2254	01	1:1000	566	0-0-31	300
88	ควนกาหลง	ทุ่งนุ้ย	1123	50221V	2254	01	1:1000	567	0-0-64.1	300
120	ควนกาหลง	ทุ่งนุ้ย	1148	50221V	2054	08	1:1000	669	0-0-50.6	14,500
121	ควนกาหลง	ทุ่งนุ้ย	1149	50221V	2054	08	1:1000	667	0-0-48.6	14,500
200	ควนกาหลง	ทุ่งนุ้ย	1402	50221V	2054	08	1:1000	650	0-0-24.6	16,500
201	ควนกาหลง	ทุ่งนุ้ย	1403	50221V	2054	08	1:1000	649	0-0-23.5	16,500

มีผลบังคับใช้ตั้งแต่วันที่ 26 เมษายน พ.ศ.2566

รอบบัญชี พ.ศ. 2566 - 2569


 (นางสาวสุสุมา สังข์เสน)
 ทนวิทย์พื้นที่สตูล ปฏิบัติราชการแทน
 ประธานกรรมการประเมินราคาทรัพย์สินเพื่อประโยชน์แห่งรัฐ
 ประจำจังหวัดสตูล

บัญชีราคาประเมินที่ดิน

ตามพระราชบัญญัติการประเมินราคาทรัพย์สินเพื่อประโยชน์แห่งรัฐ พ.ศ. 2562

สำนักงานที่ดิน จังหวัดสตูล

หน้า 2

โฉนดที่ดินเลขที่	อำเภอ	ตำบล	หน้าสำรวจ	เครื่องหมายที่ดินระบบพิกัดฉาก ยู ที เอ็ม / ศูนย์ก้นเน็ต					เนื้อที่ (ไร่-งาน-ตร.ว.)	ราคาประเมิน (บาท ต่อ ตร.ว.)
				แผนที่ภูมิประเทศ	ระวาง	แผ่น	มาตราส่วน	เลขที่ดิน		
202	ควนกาหลง	ทุ่งนุ้ย	1404	5022IV	2054	08	1:1000	648	0-0-24.6	16,500
203	ควนกาหลง	ทุ่งนุ้ย	1405	5022IV	2054	08	1:1000	647	0-0-24.6	16,500
204	ควนกาหลง	ทุ่งนุ้ย	1406	5022IV	2054	08	1:1000	646	0-0-25.7	16,500
361	ควนกาหลง	ทุ่งนุ้ย	1542	5022IV	2256	13	1:1000	531	0-1-9.9	300
363	ควนกาหลง	ทุ่งนุ้ย	1544	5022IV	2256	13	1:1000	537	0-0-24.9	300
364	ควนกาหลง	ทุ่งนุ้ย	1545	5022IV	2256	13	1:1000	538	0-1-0.9	300
701	ควนกาหลง	ทุ่งนุ้ย	1905	5022IV	2256	00	1:4000	10	0-1-97	300
702	ควนกาหลง	ทุ่งนุ้ย	1906	5022IV	2256	00	1:4000	11	0-2-19	300
703	ควนกาหลง	ทุ่งนุ้ย	1907	5022IV	2256	00	1:4000	12	1-3-41	300
704	ควนกาหลง	ทุ่งนุ้ย	1908	5022IV	2256	00	1:4000	13	0-0-30	300
706	ควนกาหลง	ทุ่งนุ้ย	1910	5022IV	2256	00	1:4000	14	0-0-30	300
708	ควนกาหลง	ทุ่งนุ้ย	1912	5022IV	2256	00	1:4000	15	0-2-46	300
750	ควนกาหลง	ทุ่งนุ้ย	1487	5022IV	2256	13	1:1000	505	2-3-41.4	4,600
755	ควนกาหลง	ทุ่งนุ้ย	1610	5022IV	2054	08	1:1000	668	0-0-52.6	14,500
806	ควนกาหลง	ทุ่งนุ้ย	1933	5022IV	2256	13	1:1000	532	0-0-24.9	300
807	ควนกาหลง	ทุ่งนุ้ย	1934	5022IV	2256	13	1:1000	533	0-0-24.9	300
808	ควนกาหลง	ทุ่งนุ้ย	1935	5022IV	2256	13	1:1000	534	0-0-24.9	300
809	ควนกาหลง	ทุ่งนุ้ย	1936	5022IV	2256	13	1:1000	535	0-0-24.9	300
810	ควนกาหลง	ทุ่งนุ้ย	1937	5022IV	2256	13	1:1000	536	0-0-24.9	300
860	ควนกาหลง	ทุ่งนุ้ย	1980	5022IV	2054	08	1:1000	662	0-0-52.5	14,500

(นางสาวกุสุมา ชิงษ์เสน)

ชนาวิทย์พันธ์พิสุทธิ์ ปฏิบัติราชการแทน

ประธานกรรมการประเมินราคาทรัพย์สินเพื่อประโยชน์แห่งรัฐ

ประจำจังหวัดสตูล

บัญชีราคาประเมินที่ดิน

ตามพระราชบัญญัติการประเมินราคาทรัพย์สินเพื่อประโยชน์แห่งรัฐ พ.ศ. 2562


สำนักงานที่ดิน จังหวัดสตูล

หน้า 3

โฉนดที่ดินเลขที่	อำเภอ	ตำบล	หน้าสำรวจ	เครื่องหมายที่ดินระบบพิกัดฉาก G ทู เอ็ม / ศูนย์กิโลเมตร					เนื้อที่ (ไร่-งาน-ตร.ว.)	ราคาประเมิน (บาท ต่อ ตร.ว.)
				แผนที่ภูมิประเทศ	ระวาง	แผ่น	มาตราส่วน	เลขที่ดิน		
1368	ควนกาหลง	ทุ่งนุ้ย	2535	5022IV	2458	01	1:2000	76	10-1-97	300
1430	ควนกาหลง	ทุ่งนุ้ย	2597	5022IV	2458	01	1:2000	71	2-0-48	260
5425	ควนกาหลง	ทุ่งนุ้ย	3604	5022IV	2458	02	1:1000	522	2-2-13.5	300
5472	ควนกาหลง	ทุ่งนุ้ย	3637	5022IV	2256	07	1:1000	534	0-2-0.2	300
5473	ควนกาหลง	ทุ่งนุ้ย	3638	5022IV	2256	07	1:1000	522	0-1-8.2	300
5627	ควนกาหลง	ทุ่งนุ้ย	3676	5022IV	2256	07	1:1000	521	0-1-99.7	300
5628	ควนกาหลง	ทุ่งนุ้ย	3677	5022IV	2256	07	1:1000	21	0-0-88.3	300
7008	ควนกาหลง	ทุ่งนุ้ย	4680	5022IV	2254	01	1:1000	629	0-0-12.7	300
7571	ควนกาหลง	ทุ่งนุ้ย	4620	5022IV	2054	00	1:4000	88	8-2-12	5,350
8592	ควนกาหลง	ทุ่งนุ้ย	5105	5022IV	2254	01	1:1000	3	0-0-60.1	150
8827	ควนกาหลง	ทุ่งนุ้ย	5252	5022IV	2256	15	1:1000	1	1-0-3.8	300
8828	ควนกาหลง	ทุ่งนุ้ย	5253	5022IV	2256	14	1:1000	1	4-3-20.2	260
9776	ควนกาหลง	ทุ่งนุ้ย	5284	5022IV	2256	00	1:4000	21	0-0-30	300
10073	ควนกาหลง	ทุ่งนุ้ย	1192	5022IV	2054	08	1:1000	663	0-0-44.9	14,500
10079	ควนกาหลง	ทุ่งนุ้ย	1189	5022IV	2054	08	1:1000	666	0-0-45.3	14,500
10080	ควนกาหลง	ทุ่งนุ้ย	1190	5022IV	2054	08	1:1000	665	0-0-45.1	14,500
10081	ควนกาหลง	ทุ่งนุ้ย	1191	5022IV	2054	08	1:1000	664	0-0-44.9	14,500
10204	ควนกาหลง	ทุ่งนุ้ย	1296	5022IV	2254	01	1:1000	631	0-0-54.7	300
10509	ควนกาหลง	ทุ่งนุ้ย	23	5022IV	2256	15	1:1000	512	2-1-10.6	1,250
11033	ควนกาหลง	ทุ่งนุ้ย	852	5022IV	2256	11	1:1000	514	4-1-63.8	190

มีผลบังคับใช้ตั้งแต่วันที่ 26 เมษายน พ.ศ.2566

รอบบัญชี พ.ศ. 2566 - 2569


 (นางสาวกุสุมา สังข์เสน)
 ทนายพิเศษที่สตูล ปฏิบัติราชการแทน
 ประธานกรรมการประเมินราคาทรัพย์สินเพื่อประโยชน์แห่งรัฐ
 ประจำจังหวัดสตูล

บัญชีราคาประเมินที่ดิน

ตามพระราชบัญญัติการประเมินราคาทรัพย์สินเพื่อประโยชน์แห่งรัฐ พ.ศ. 2562

สำนักงานที่ดิน จังหวัดสตูล

หน้า 4

โฉนดที่ดินเลขที่	อำเภอ	ตำบล	หน้าสำรวจ	เครื่องหมายที่ดินระบบพิกัดฉาก ขู ที เอ็ม / ศูนย์กำเนิด					เนื้อที่ (ไร่-งาน-ตร.ว.)	ราคาประเมิน (บาท ต่อ ตร.ว.)
				แผนที่ภูมิประเทศ	ระวาง	แผ่น	มาตราส่วน	เลขที่ดิน		
11214	ควนกาหลง	ทุ่งนุ้ย	5573	5022IV	2054	08	1:1000	17	0-0-27.3	8,550
11599	ควนกาหลง	ทุ่งนุ้ย	1242	5022IV	2256	11	1:1000	508	3-3-26.2	190
12960	ควนกาหลง	ทุ่งนุ้ย	6014	5022IV	2254	01	1:1000	20	0-1-9.4	300
13115	ควนกาหลง	ทุ่งนุ้ย	5820	5022IV	2458	02	1:1000	1	0-2-22	300
13116	ควนกาหลง	ทุ่งนุ้ย	5821	5022IV	2458	02	1:1000	2	0-1-11.6	300
13117	ควนกาหลง	ทุ่งนุ้ย	5822	5022IV	2458	02	1:1000	3	0-2-41.8	300
13118	ควนกาหลง	ทุ่งนุ้ย	5823	5022IV	2458	02	1:1000	4	0-0-82.5	300
13119	ควนกาหลง	ทุ่งนุ้ย	5824	5022IV	2458	02	1:1000	5	0-0-56.6	300
13120	ควนกาหลง	ทุ่งนุ้ย	5825	5022IV	2458	02	1:1000	6	0-1-14.2	300
13276	ควนกาหลง	ทุ่งนุ้ย	5811	5022IV	2458	02	1:1000	8	0-2-31.4	300
13277	ควนกาหลง	ทุ่งนุ้ย	5812	5022IV	2458	02	1:1000	9	0-1-80.4	300
13278	ควนกาหลง	ทุ่งนุ้ย	5813	5022IV	2458	02	1:1000	10	0-1-95.9	300
13315	ควนกาหลง	ทุ่งนุ้ย	6088	5022IV	2258	04	1:2000	208	0-1-14.3	2,100
13383	ควนกาหลง	ทุ่งนุ้ย	6099	5022IV	2054	08	1:1000	42	0-0-48.7	8,550
13384	ควนกาหลง	ทุ่งนุ้ย	6100	5022IV	2054	08	1:1000	43	0-0-48.7	8,550
13455	ควนกาหลง	ทุ่งนุ้ย	6198	5022IV	2256	15	1:1000	11	2-3-50.1	190
13456	ควนกาหลง	ทุ่งนุ้ย	6199	5022IV	2256	15	1:1000	12	2-3-69.5	230
13457	ควนกาหลง	ทุ่งนุ้ย	6200	5022IV	2256	15	1:1000	13	3-0-56.7	230
13458	ควนกาหลง	ทุ่งนุ้ย	6201	5022IV	2256	15	1:1000	14	0-3-59.3	230
13460	ควนกาหลง	ทุ่งนุ้ย	6185	5022IV	2458	05	1:1000	37	0-0-87.2	2,100



(นางสาวกฤษณา สังข์เสน)

ธนารักษ์พื้นที่สตูล ปฏิบัติราชการแทน

ประธานกรรมการประเมินราคาทรัพย์สินเพื่อประโยชน์แห่งรัฐ

ประจำจังหวัดสตูล

มีผลบังคับใช้ตั้งแต่วันที่ 26 เมษายน พ.ศ.2566

รอบบัญชี พ.ศ. 2566 - 2569

บัญชีราคาประเมินที่ดิน

ตามพระราชบัญญัติการประเมินราคาทรัพย์สินเพื่อประโยชน์แห่งรัฐ พ.ศ. 2562


สำนักงานที่ดิน จังหวัดสตูล

หน้า 5

โฉนดที่ดินเลขที่	อำเภอ	ตำบล	หน้าสำรวจ	เครื่องหมายที่ดินระบบพิกัดฉาก G 71 เอ็ม / ศูนย์กำเนิด					เนื้อที่ (ไร่-งาน-ตร.ว.)	ราคาประเมิน (บาท ต่อ ตร.ว.)
				มคนที่ภูมิประเทศ	ระวาง	แผ่น	มาตราส่วน	เลขที่ดิน		
13721	ควนกาหลง	ทุ่งนุ้ย	6296	5022IV	2458	03	1:2000	95	0-2-39.9	300
13722	ควนกาหลง	ทุ่งนุ้ย	6297	5022IV	2458	03	1:2000	96	0-2-67.4	300
15922	ควนกาหลง	ทุ่งนุ้ย	1293	5022IV	2254	01	1:1000	630	0-0-57.7	300
15923	ควนกาหลง	ทุ่งนุ้ย	1294	5022IV	2254	01	1:1000	635	0-0-29.1	300
15924	ควนกาหลง	ทุ่งนุ้ย	1295	5022IV	2254	01	1:1000	636	0-0-23.8	300
12017	ควนโดน	ควนสตอ	4455	5022III	2044	04	1:2000	179	0-0-96.1	450
18569	ควนโดน	ควนสตอ	6509	5022III	2044	04	1:2000	299	0-0-65.1	450
18570	ควนโดน	ควนสตอ	6510	5022III	2044	04	1:2000	300	0-0-65.3	450
18571	ควนโดน	ควนสตอ	6511	5022III	2044	04	1:2000	301	0-0-65.6	450
18572	ควนโดน	ควนสตอ	6512	5022III	2044	04	1:2000	302	0-0-65.8	450

มีผลบังคับใช้ตั้งแต่วันที่ 26 เมษายน พ.ศ.2566

รอบบัญชี พ.ศ. 2566 - 2569


 (นางสาวสุกษมา สังข์เสน)
 ธรณีกรัณท์พื้นที่สตูล ปฏิบัติราชการแทน
 ประธานกรรมการประเมินราคาทรัพย์สินเพื่อประโยชน์แห่งรัฐ
 ประจำจังหวัดสตูล



บัญชีราคาประเมินที่ดิน

ตามพระราชบัญญัติการประเมินราคาทรัพย์สินเพื่อประโยชน์แห่งรัฐ พ.ศ. 2562

รอบบัญชี พ.ศ. 2566 - 2569

ไม่มีเลขที่โฉนดเรียงตามเลขที่ดิน ะวางในระบบพิกัดฉาก ยู ที เอ็ม
สำหรับสำนักงานที่ดินจังหวัดสตูล เล่มที่ 56 (ปรับปรุงแก้ไข)

ระวางระบบพิกัดฉาก ยู ที เอ็ม			
เขตที่ภูมิประเทศ	ระวาง	แผ่น	มาตราส่วน
5022 III	2044	04	1:2000
5022 IV	2054	04	1:1000
5022 IV	2254	01	1:1000
5022 IV	2256	13	1:1000

บัญชีราคาประเมินที่ดิน

ตามพระราชบัญญัติการประเมินราคาทรัพย์สินเพื่อประโยชน์แห่งรัฐ พ.ศ. 2562

สำนักงานที่ดิน จังหวัดสตูล

หน้า 1

โฉนดที่ดินเลขที่	อำเภอ	ตำบล	หน้าสำรวจ	เครื่องหมายที่ดินระบบพิกัดฉาก ยู ที เอ็ม / ศูนย์กัมนิศ					เนื้อที่ (ไร่-งาน-ศร.ว.)	ราคาประเมิน (บาท ต่อ ตร.ว.)
				แผนที่ภูมิประเทศ	ระวาง	แผ่น	มาตราส่วน	เลขที่ดิน		
				5022III	2044	04	1:2000	145	450	
				5022III	2044	04	1:2000	293	450	

มีผลบังคับใช้ตั้งแต่วันที่ 26 เมษายน พ.ศ.2566

รอบบัญชี พ.ศ. 2566 - 2569

(นางสาวกฤษณา สังข์เสน)
 หนาภิรักษ์พื้นที่สตูล ปฏิบัติราชการแทน
 ประธานกรรมการประเมินราคาทรัพย์สินเพื่อประโยชน์แห่งรัฐ
 ประจำจังหวัดสตูล

บัญชีราคาประเมินที่ดิน

ตามพระราชบัญญัติการประเมินราคาทรัพย์สินเพื่อประโยชน์แห่งรัฐ พ.ศ. 2562

สำนักงานที่ดิน จังหวัดสตูล

หน้า 2

โฉนดที่ดินเลขที่	อำเภอ	ตำบล	หน้าสำรวจ	เครื่องหมายที่ดินระบบพิกัดฉาก ยู ที เอ็ม / ศูนย์กำเนิด					เนื้อที่ (ไร่-งาน-ตร.ว.)	ราคาประเมิน (บาท ต่อ ตร.ว.)
				แผนที่ภูมิประเทศ	ระวาง	แผ่น	มาตราส่วน	เลขที่ดิน		
				5022IV	2054	04	1:1000	504		8,550

มีผลบังคับใช้ตั้งแต่วันที่ 26 เมษายน พ.ศ.2566

รอบบัญชี พ.ศ. 2566 - 2569



(นางสาวกฤษณา ช่างแสน)

นายวิชาญพื้นที่สตูล ปฏิบัติราชการแทน

ประธานกรรมการประเมินราคาทรัพย์สินเพื่อประโยชน์แห่งรัฐ

ประจำจังหวัดสตูล

บัญชีราคาประเมินที่ดิน

ตามพระราชบัญญัติการประเมินราคาทรัพย์สินเพื่อประโยชน์แห่งรัฐ พ.ศ. 2562

สำนักงานที่ดิน จังหวัดสตูล

โฉนดที่ดินเลขที่	อำเภอ	ตำบล	หน้าสำรวจ	เครื่องหมายที่ดินระบบพิกัดฉาก คู ที เอ็ม / ศูนย์กั้นนิค					เนื้อที่ (ไร่-งาน-ตร.ว.)	ราคาประเมิน (บาท ต่อ ตร.ว.)
				แผนที่ภูมิประเทศ	ระวาง	มต่น	มาตราส่วน	เลขที่ดิน		
				50221V	2254	01	1:1000	551		300

มีผลบังคับใช้ตั้งแต่วันที่ 26 เมษายน พ.ศ.2566

รอบบัญชี พ.ศ. 2566 - 2569

(นางสาวอุศมา ชังษ์เสน)

ธนารักษ์พื้นที่สตูล ปฏิบัติราชการแทน
ประธานกรรมการประเมินราคาทรัพย์สินเพื่อประโยชน์แห่งรัฐ
ประจำจังหวัดสตูล

บัญชีราคาประเมินที่ดิน

ตามพระราชบัญญัติการประเมินราคาทรัพย์สินเพื่อประโยชน์แห่งรัฐ พ.ศ. 2562

สำนักงานที่ดิน จังหวัดสตูล

หน้า 4

โฉนดที่ดินเลขที่	อำเภอ	ตำบล	หน้าสำรวจ	เครื่องหมายที่ดินระบบพิกัดฉาก ยู ที เอ็ม / ศูนย์กำเนิด					เนื้อที่ (ไร่-งาน-ตร.ว.)	ราคาประเมิน (บาท ต่อ ตร.ว.)
				แผนที่ภูมิประเทศ	ระวาง	แผ่น	มาตราส่วน	เลขที่ดิน		
				50221V	2256	13	1:1000	506		4,600

มีผลบังคับใช้ตั้งแต่วันที่ 26 เมษายน พ.ศ.2566

รอบบัญชี พ.ศ. 2566 - 2569



(นางสาวกฤษณา สังข์เสน)

ชนารักษ์พื้นที่สตูล ปฏิบัติราชการแทน

ประธานกรรมการประเมินราคาทรัพย์สินเพื่อประโยชน์แห่งรัฐ
ประจำจังหวัดสตูล



บัญชีราคาประเมินที่ดิน

ตามพระราชบัญญัติการประเมินราคาทรัพย์สินเพื่อประโยชน์แห่งรัฐ พ.ศ. 2562

รอบบัญชี พ.ศ. 2566 - 2569

สำหรับสำนักงานที่ดินจังหวัดสตูล เล่มที่ 53 (ปรับปรุงแก้ไข)

อำเภอควนกาหลง

เลขที่โฉนด 13461

บัญชีราคาประเมินที่ดิน

ตามพระราชบัญญัติการประเมินราคาทรัพย์สินเพื่อประโยชน์แห่งรัฐ พ.ศ. 2562

สำนักงานที่ดิน จังหวัดสตูล

หน้า 1

โฉนดที่ดินเลขที่	อำเภอ	ตำบล	หน้าสำรวจ	เครื่องหมายที่ดินระบบพิกัดจาก ยู ที เอ็ม / ศูนย์กำเนิด					เนื้อที่ (ไร่-งาน-ตร.ว.)	ราคาประเมิน (บาท ต่อ ตร.ว.)
				แผนที่ภูมิประเทศ	ระวาง	แผ่น	มาตราส่วน	เลขที่ดิน		
13461	ควนกาหลง	ทุ่งนุ้ย	6186	5022IV	2458	05	1:1000	38	0-0-64.9	2,100

มีผลบังคับใช้ตั้งแต่วันที่ 26 เมษายน พ.ศ.2566

รอบบัญชี พ.ศ. 2566 - 2569



(นางสาวอุษณา สังข์เสน)

ธนารักษ์พื้นที่สตูล ปฏิบัติราชการแทน

ประธานคณะกรรมการประเมินราคาทรัพย์สินเพื่อประโยชน์แห่งรัฐ

ประจำจังหวัดสตูล